




凱米颱風 後續情資研判

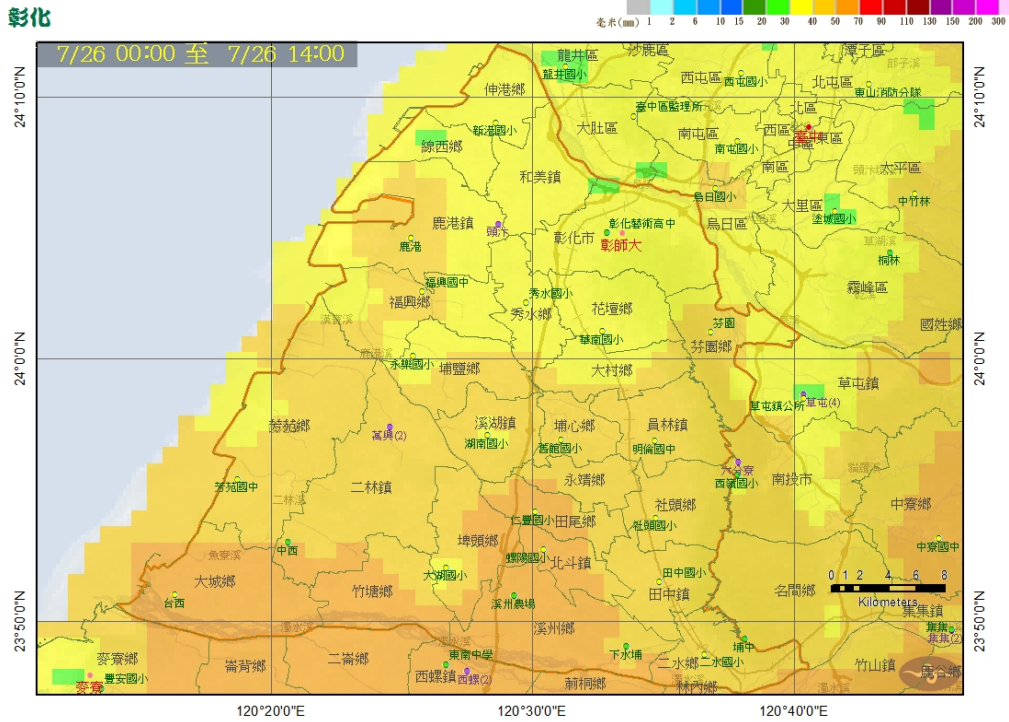


- 一周預報
- 模式預測
- 降雨預測
- 颱風路徑
- 衛星雲圖
- 雷達迴波
- 中央氣象署
- 歐洲氣象中心

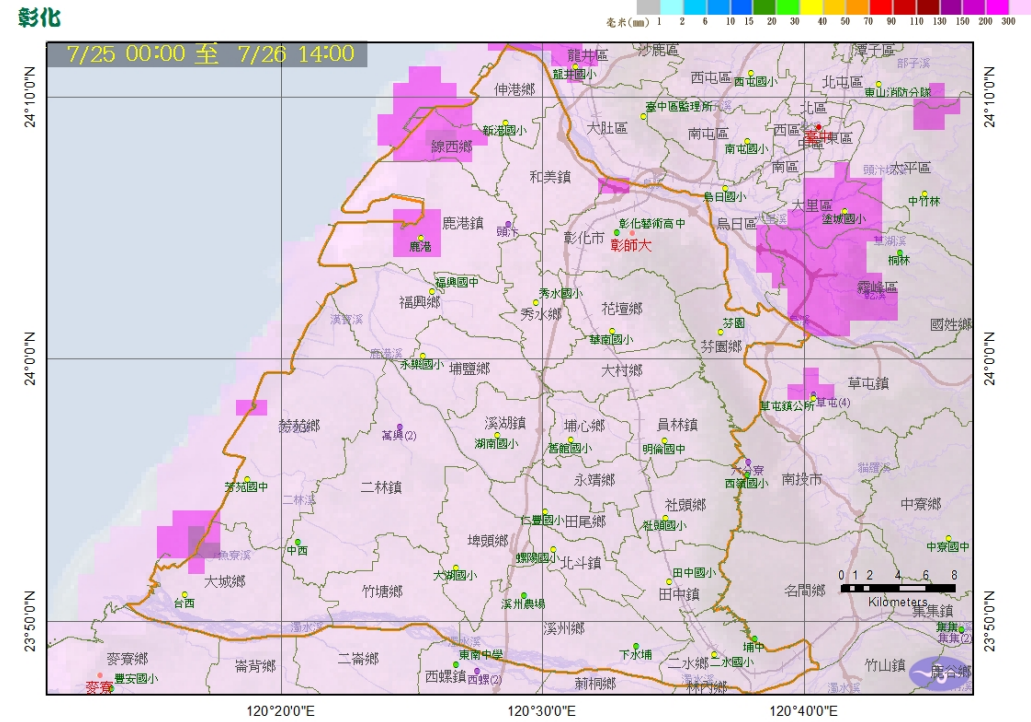


2024.07.26 15:00

實際降雨量



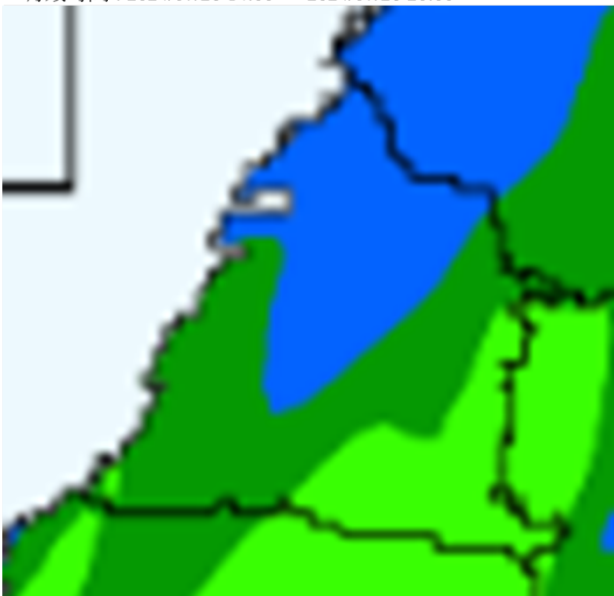
◆ 當日累積雨量最高：
竹塘鄉 56 mm



◆ 前一日累積雨量最高：
竹塘 557 mm

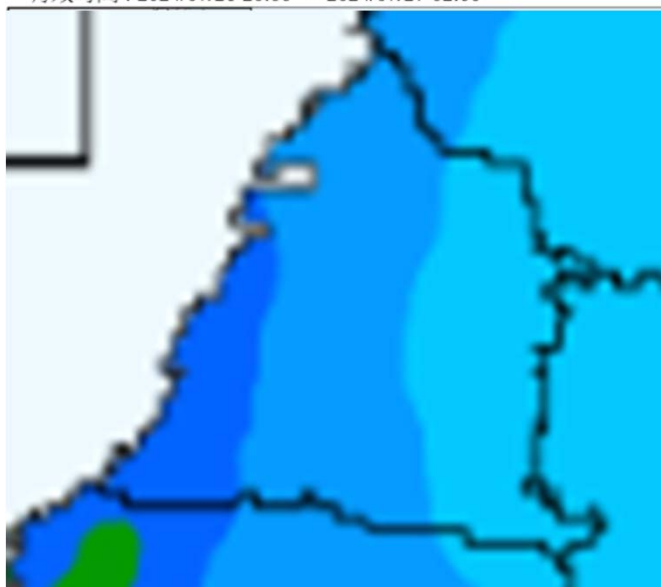
預測降雨量

發布時間：2024/07/26 11:30
有效時間：2024/07/26 14:00 ~ 2024/07/26 20:00



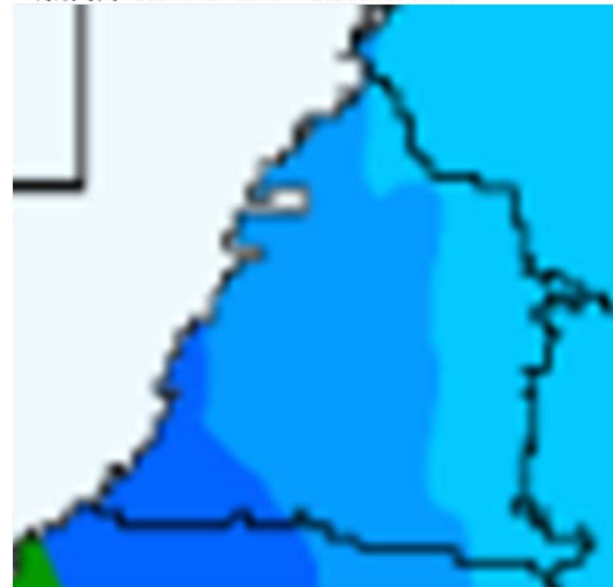
7/26 14:00 ~ 7/26 20:00

發布時間：2024/07/26 11:30
有效時間：2024/07/26 20:00 ~ 2024/07/27 02:00

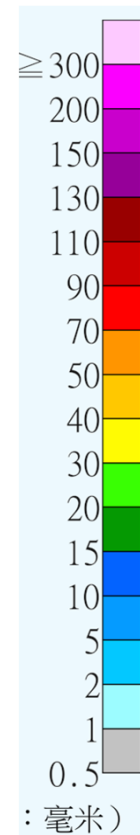


7/26 20:00 ~ 7/27 02:00

發布時間：2024/07/26 11:30
有效時間：2024/07/27 02:00 ~ 2024/07/27 08:00




7/27 02:00 ~ 7/27 08:00

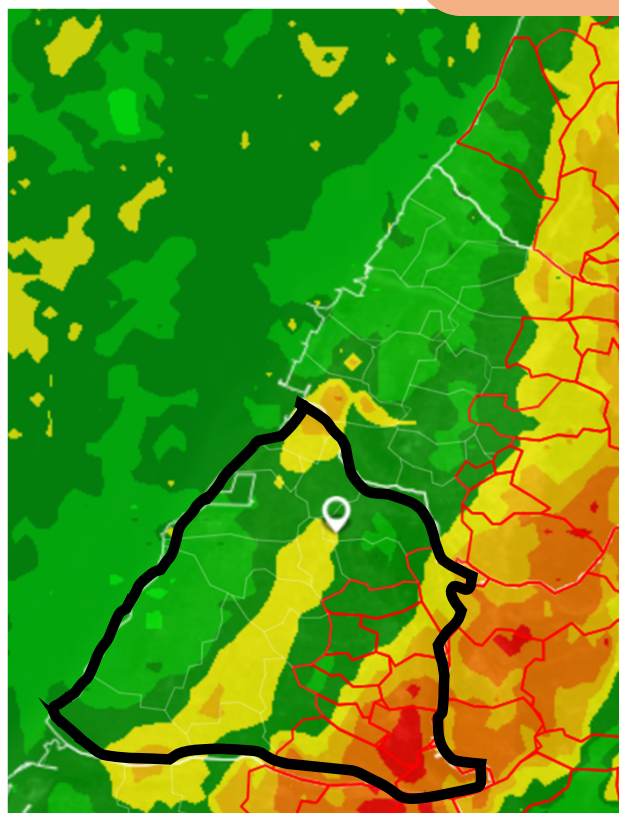


◆ 7/26 下午至7/27上午預測雨量約 20~60 mm

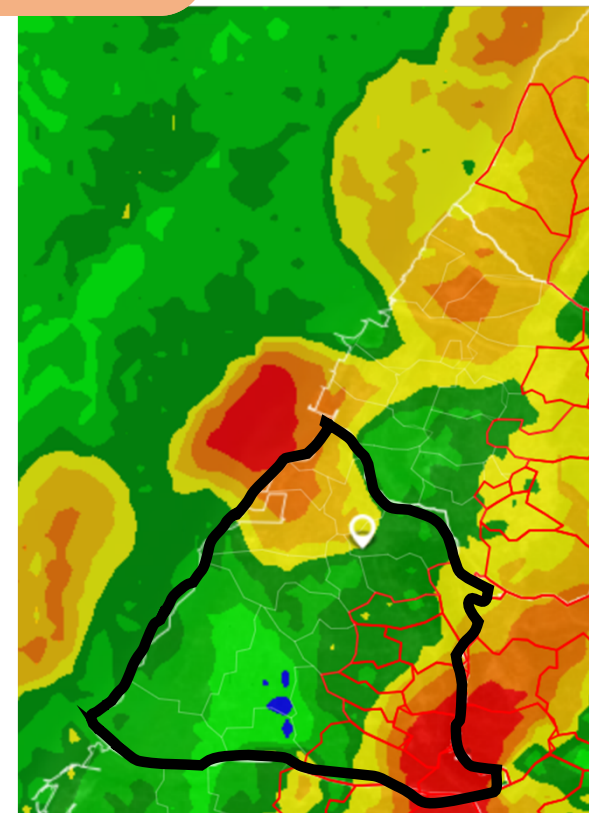
雷達回波



即時降雨預測



7/26 15:20



7/26 16:10

推估未來1小時(至7/26 14:10)會發生大雨鄉鎮：芬園鄉、員林市、田中鎮、大村鄉、埔心鄉、永靖鄉、社頭鄉、二水鄉、北斗鎮、田尾鄉、溪州鄉

河川水位

初始時間 (台灣標準時間TST): < 2024072602 > 流域 濁水溪流域 Select

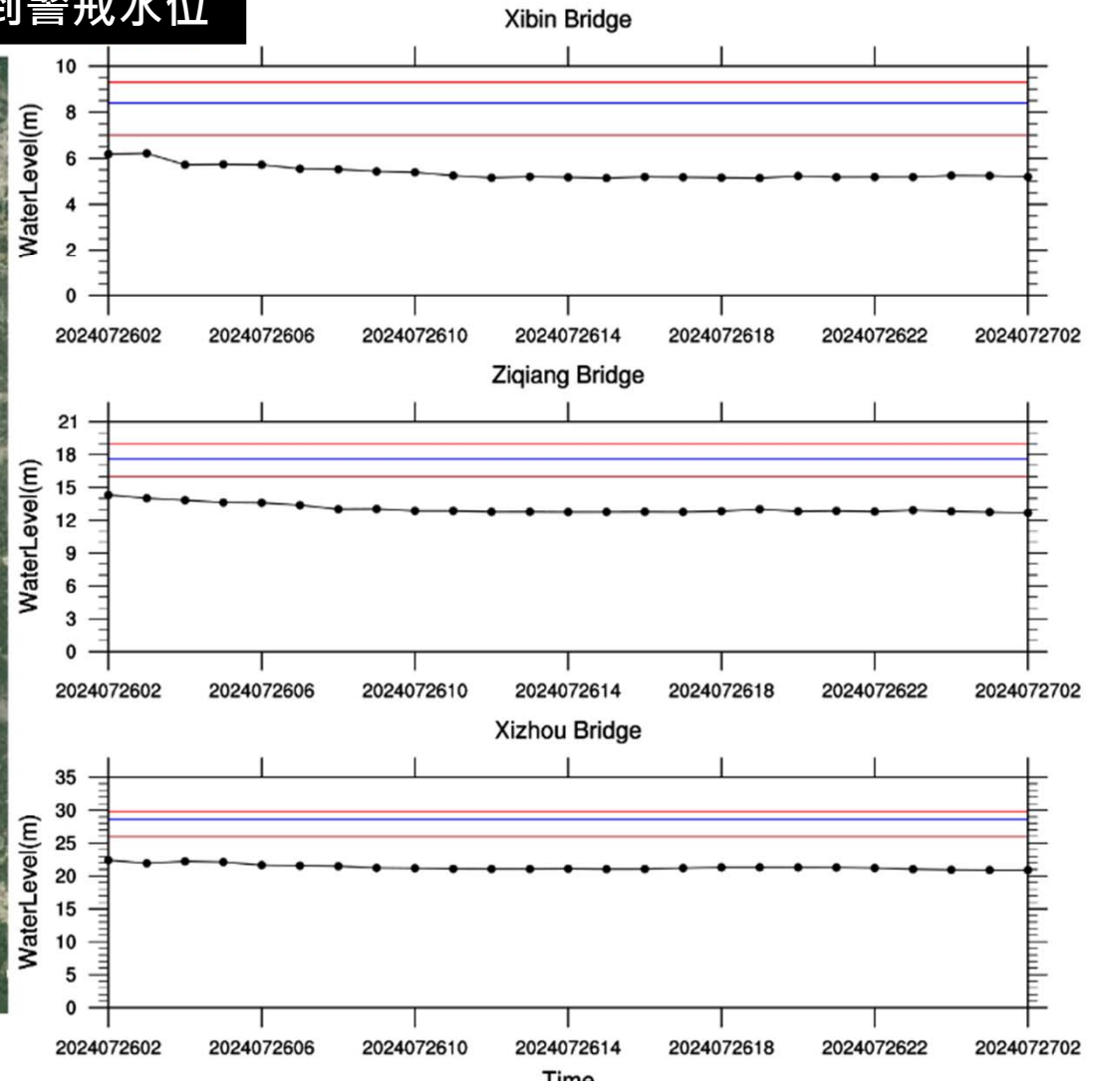
單一預報: 預報未來0-24小時 彙集預報: 預報未來24-48小時

◆ 未來水位預測皆不會達到警戒水位

濁水溪水位站位置圖

◆ 現況水位未達警戒

三 豪大雨情資 / 河川水位監測



淹水警戒



水庫警戒

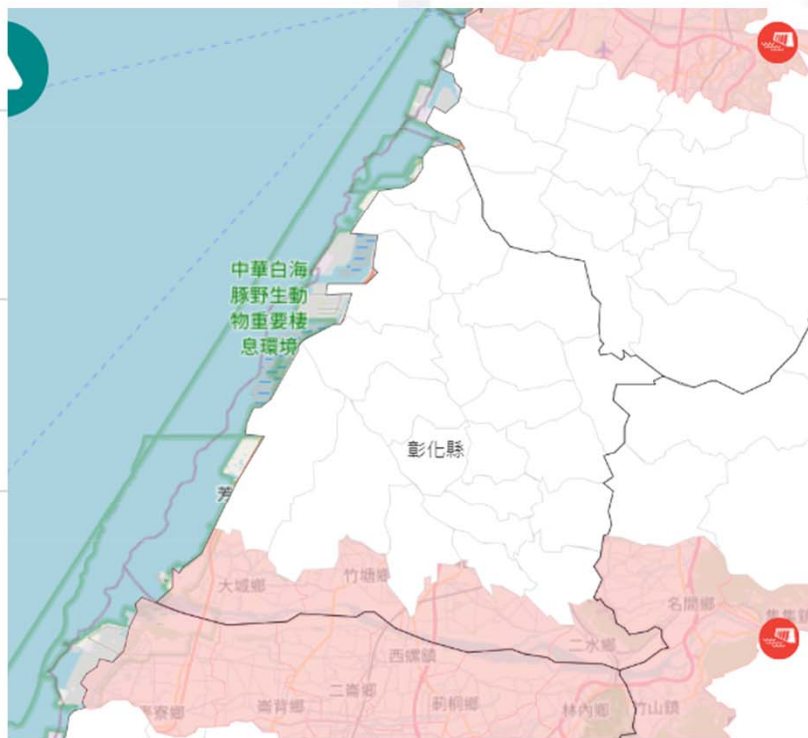
集集攔河堰

南投縣

集集攔河堰

彰化縣

集集攔河堰



◆ 集集堰放水中

即時淹水警戒

水利署即時發布資訊

2024-07-26 14:20

- 一級淹水警戒
- 二級淹水警戒



◆ 即時與預報皆無淹水警戒

預報淹水警戒

氣象局定量降雨預報、水利署淹水警戒

2024-07-26 11:00

- 6 小時預報降雨
- 1 2 小時預報降雨



小結

- 本縣7/26 下午至7/27上午預測雨量約 20~60 mm。推估未來1小時(7/26 16:10分之前)會發生大雨鄉鎮為芬園鄉、員林市、田中鎮、大村鄉、埔心鄉、永靖鄉、社頭鄉、二水鄉、北斗鎮、田尾鄉、溪州鄉。
- 濁水溪之溪州大橋、自強大橋、西濱大橋現況未達警戒水位，後續至27日凌晨應不會超過警戒水位。
- 本縣目前無土石流災害警戒，未來24小時預測亦無達警戒。
- 預測未來24小時風力並無達均風7級及陣風10級以上之現象。
- 現況及預測至26日夜間尚無淹水警戒。**集集堰放水中，請沿岸鄉鎮民眾留意。**